

EFNIL-Tagung 2025: Veranstaltungsorte, Unterkunft & Wegbeschreibungen

Veranstaltungsorte

Ort der Tagung

Österreichische Akademie der Wissenschaften (ÖAW)

Dr. Ignaz Seipel-Platz 2

1010 Wien

<https://www.oeaw.ac.at/oesterreichische-akademie-der-wissenschaften>

Gemeinsame Dinner

Reception Dinner am 22. Oktober 2025

Sofitel Das Loft

Praterstraße 1

1020 Wien

<https://www.dasloftwien.at/>

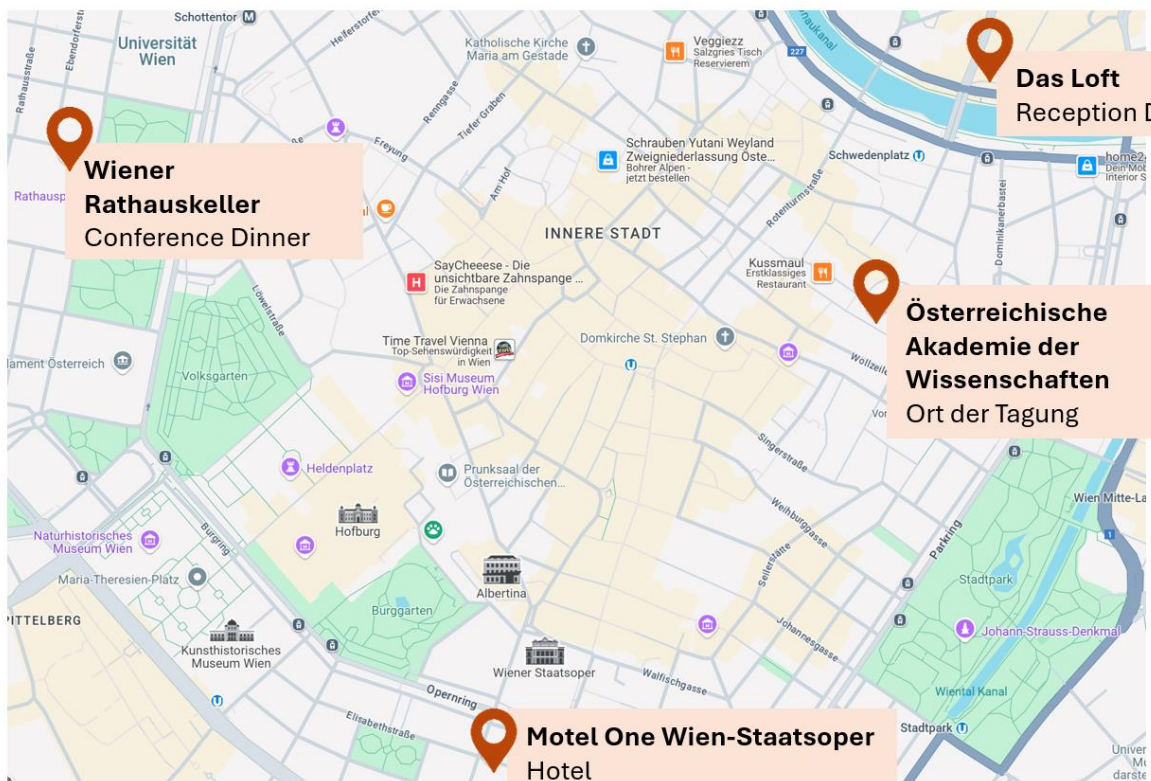
Conference Dinner am 23. Oktober 2025

Rathauskeller

Rathausplatz 1

1010 Wien

<https://wiener-rathauskeller.at/>



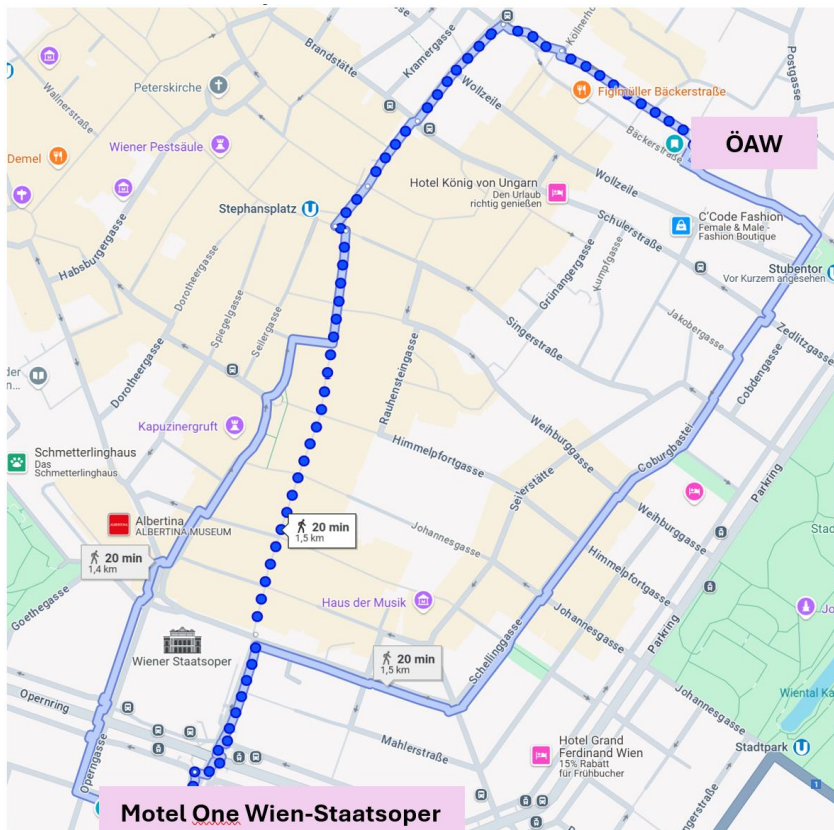
Wegbeschreibungen

Vom **Motel One Wien-Staatsoper** zur **ÖAW**

Nehmen Sie die **Straßenbahnlinie 2** (Richtung: Friedrich-Engels-Platz) bei der Haltestelle **„Wien Oper/Karlsplatz U2“** (die Haltestelle befindet sich gegenüber der Oper) und steigen Sie bei der Haltestelle **„Stubentor“** aus:

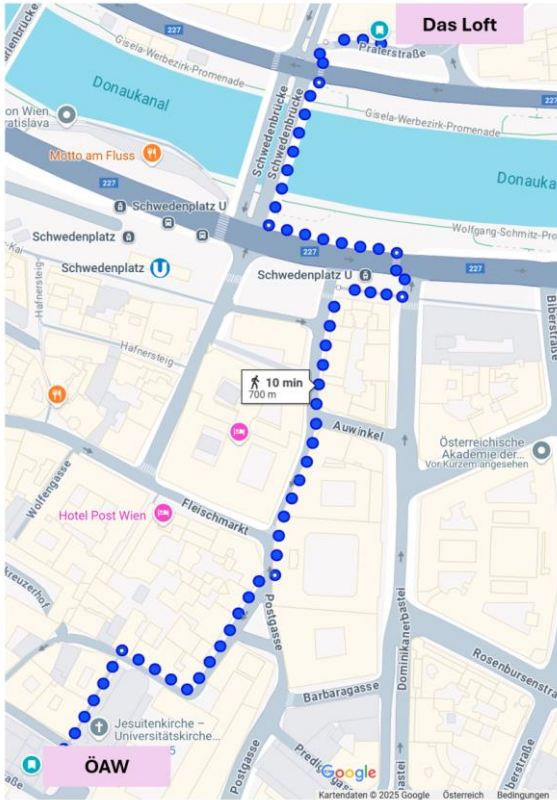


Zu Fuß brauchen Sie dafür 15-20 Minuten. Gleichzeitig erleben Sie einen schönen Spaziergang durch das Stadtzentrum:

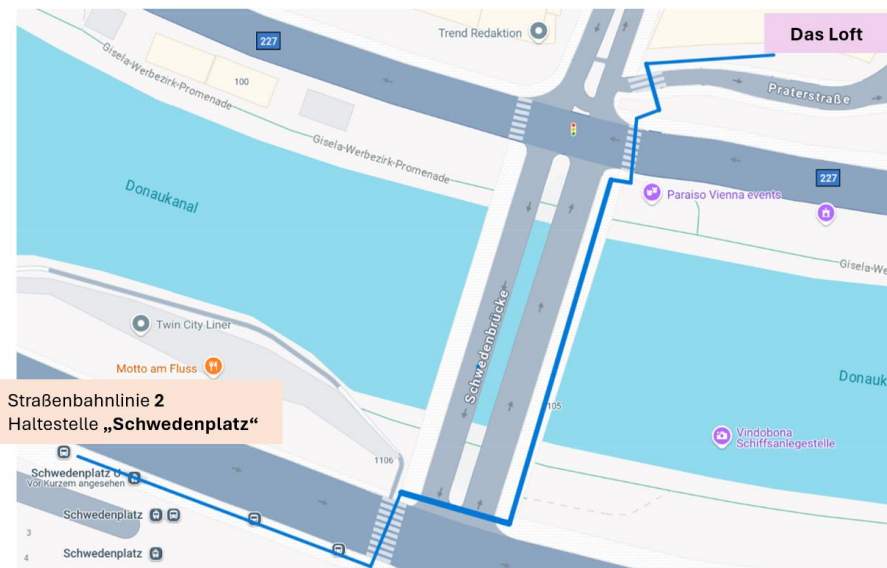


Wir werden als Gruppe von der Österreichischen Akademie der Wissenschaften (ÖAW) zu dem gemeinsamen Abendprogramm am Mittwoch und Donnerstag spazieren (falls es zeitlich möglich ist, zwischen Konferenz und Dinner ins Hotel zu gehen, wird jemand mit Ihnen vom Hotel aus spazieren).

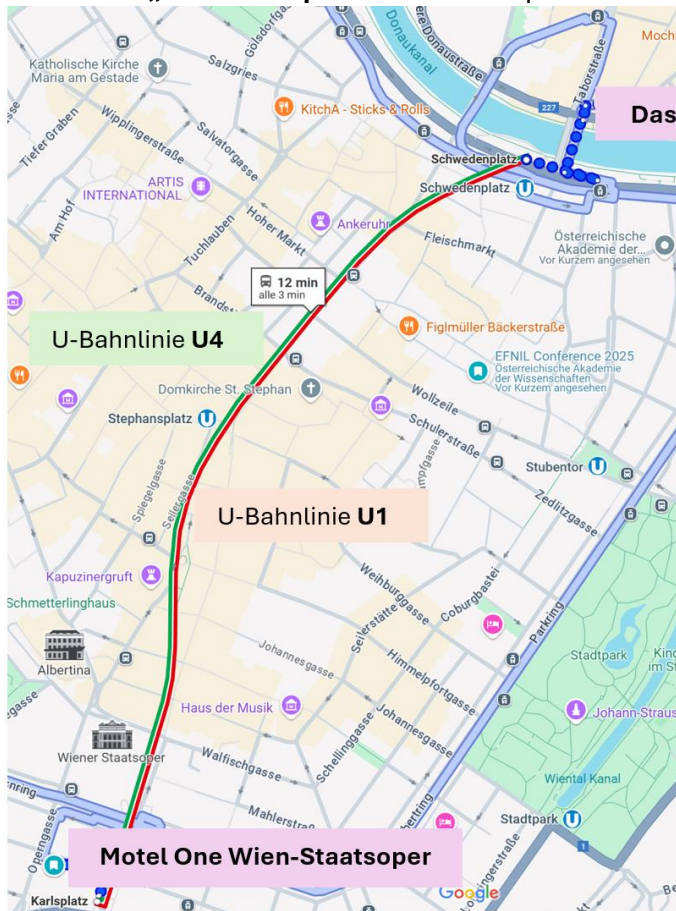
Von der ÖAW zum **Reception Dinner** (Das Loft, Praterstraße 1, 1020 Wien)
Zu Fuß brauchen Sie in etwa 10 Minuten:



Vom **Motel One Wien-Staatsoper** zum **Reception Dinner** (Das Loft, Praterstraße 1, 1020 Wien)
Nehmen Sie die **Straßenbahnlinie 2** (Richtung: Friedrich-Engels-Platz) bei der Haltestelle „Wien Oper/Karlsplatz U“ und steigen Sie bei der Haltestelle „Schwedenplatz“ aus. Dann passieren Sie die **Schwedenbrücke**:



Sie können auch die **U-Bahnlinie U1** (Richtung: Leopoldau) oder die **U-Bahnlinie U4** (Richtung: Heiligenstadt) nehmen. Steigen Sie dazu bei der Haltestelle „**Karlsplatz**“ ein und bei der Haltestelle „**Schwedenplatz**“ aus. Dann passieren Sie die **Schwedenbrücke**:

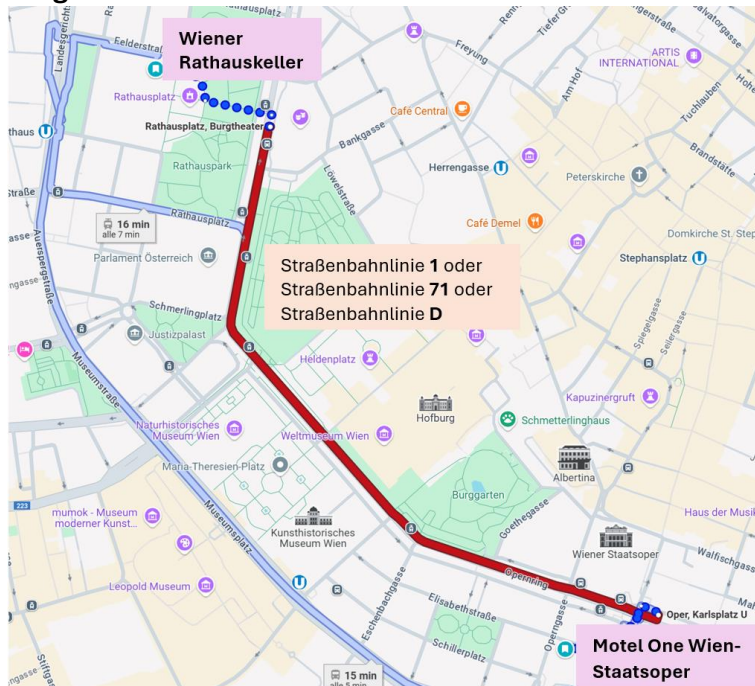


Von der **ÖAW** zum **Conference Dinner** (Wiener Rathauskeller, Rathausplatz 1, 1010 Wien)
Nehmen Sie die **Straßenbahnlinie 2** (Richtung: Dornbach) bei der Haltestelle „**Stubentor**“ und steigen Sie bei der Haltestelle „**Parlament**“ aus. Von dort aus benötigen sie in etwa 5-7 Minuten zu Fuß:



Vom **Motel One Wien-Staatsoper** zum **Conference Dinner** (Wiener Rathauskeller, Rathausplatz 1, 1010 Wien)

Nehmen Sie die **Straßenbahnlinie 1** (Richtung: Prater, Hauptallee) oder die **Straßenbahnlinie 71** (Richtung: Schottenring) oder die **Straßenbahnlinie D** (Richtung: Nußdorf, Beethovengang) bei der Haltestelle „**Karlsplatz**“ und steigen Sie bei der Haltestelle „**Rathausplatz, Burgtheater**“ aus:



Unter diesem Link finden Sie einen Google Maps-Ordner, der alle relevanten Orte der Tagung enthält: <https://maps.app.goo.gl/C3NXiBwhAvT5KYJN7>

Unterkunft und Reiseinformationen

Hotel

Motel One Wien-Staatsoper

Elisabethstraße 5

1010 Wien

<https://www.motel-one.com/de/hotels/wien/hotel-wien-staatsoper/>

Reiseinformationen

Öffentliche Verkehrsmittel in Wien

Übersicht

<https://www.wien.info/resource/blob/379792/06b8535383c5715a34a34253a13f8ce2/plan-zum-download-en-data.pdf>

WienMobil App

Mit dieser App können Sie Tickets kaufen, Routen planen und Informationen in Echtzeit abrufen:

<https://www.wienerlinien.at/wienmobil-app>

Tickets für die öffentlichen Verkehrsmittel

Für die Benutzung öffentlicher Verkehrsmittel benötigen Sie ein gültiges Ticket. Es gibt unterschiedliche Wege ein Ticket zu kaufen. Diese finden Sie unter folgendem Link:

<https://www.wien.info/de/reiseinfos/verkehr/tickets-361374>

U-Bahn

Es gibt 5 U-Bahnlinien, die durch Farben, Zahlen und Endstationen unterschieden werden können:

U1: Leopoldau – Oberlaa

U2: Karlsplatz – Seestadt

U3: Ottakring – Simmering

U4: Hütteldorf – Heiligenstadt

U6: Siebenhirten – Floridsdorf

Nähere Information: <https://www.wien.info/de/reiseinfos/verkehr/ubahn-362202>

Straßenbahn & Bus

In Wien gibt es zahlreiche Bus- und Straßenbahnlinien, passende Verbindungen finden Sie in der WienMobil-App: <https://www.wienerlinien.at/fahrplaene#10923438>

Taxis

Unterschiedliche Anbieter sowie Flughafentaxis finden Sie unter diesem Link:

<https://www.wien.info/de/reiseinfos/anreise/flughafen-zentrum/taxi-360910>

Nach Wien kommen

Mit dem Flugzeug

Der Flughafen Wien (<https://www.viennaairport.com/passagiere>) befindet sich in Schwechat, einer Stadt südöstlich von Wien.

Mit dem Zug

Wiener Hauptbahnhof

Am Hauptbahnhof

1100 Vienna

Anbindung an die U1

Westbahnhof

Europaplatz 2

1150 Vienna

Anbindung an die U3

Wie Sie ins Stadtzentrum kommen...

...vom Flughafen

Sie erreichen das Stadtzentrum per CityAirportTrain, Zug oder Bus in 15-45 Minuten.

City Airport Train (CAT)

<https://www.cityairporttrain.com/de/>

- Vom **Flughafen Wien** zum **City Air Terminal** (Wien Mitte, Anbindung an U3, U4, Straßenbahnlinie O, Buslinie 74 und zahlreiche Züge)
- **Tickets:** Diese sind sowohl online (<https://www.cityairporttrain.com/de/tickets-angebote/informationen-zu-cat-tickets/>) als auch bei Ticketautomaten oder beim CAT-Personal erhältlich.
- **Fahrpläne und weiterführende Information:** <https://www.cityairporttrain.com/de/>

ÖBB Railjets

<https://www.wien.info/de/reiseinfos/anreise/flughafen-zentrum/intercityexpress-349088>

Die Railjet-Züge werden von den Österreichischen Bundesbahnen (ÖBB) betrieben.

- Vom **Flughafen Wien** zum **Wiener Hauptbahnhof** und zum **Bahnhof Wien Meidling**
- **Tickets:** Diese sind sowohl online (<https://shop.oebbtickets.at/de/ticket>) als auch beim ÖBB-Ticketschalter am Flughafen, den Ticketautomaten und über die ÖBB Ticket-App erhältlich (<https://www.oebb.at/de/tickets-kundenkarten/online-mobile-ticketing/oebb-app>).
- **Fahrpläne und weiterführende Information:** <https://fahrplan.oebb.at/bin/query.exe/>

Busverbindungen (Vienna Airport Lines)

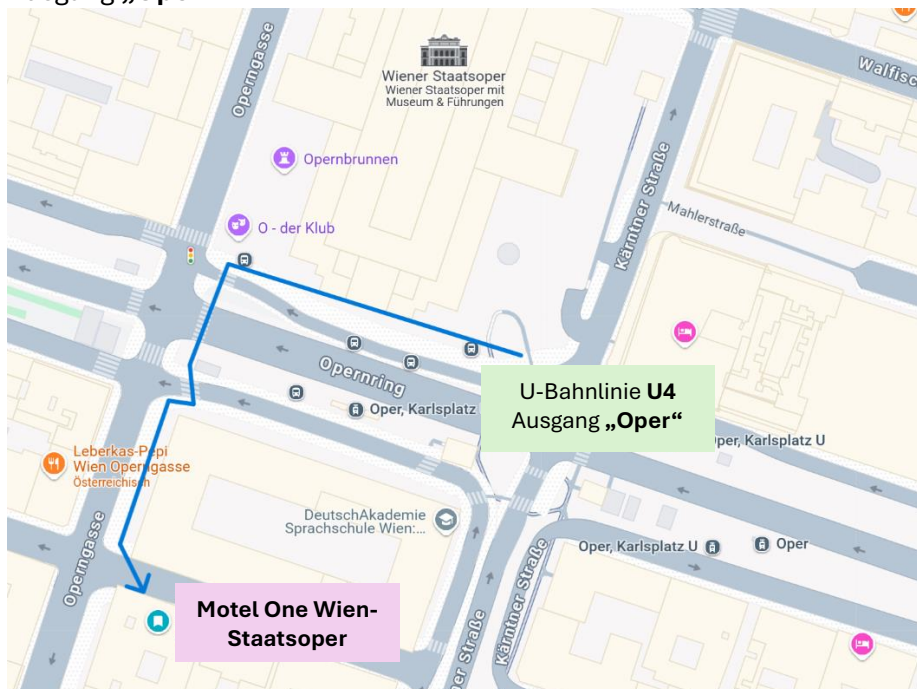
<https://www.viennaairportlines.at/>

- **Tickets:** <https://www.viennaairportlines.at/de/informationen/tickets-und-preise>
 - VAL 1: Vom **Flughafen Wien** zum **Wiener Hauptbahnhof** (Anbindung an die U1) und zum **Wiener Westbahnhof** (Anbindung an die U3, U6)
 - VAL 2: Vom **Flughafen Wien** zum **Morzinplatz/Schwedenplatz** (Anbindung an die U1, U4)
 - VAL 3: Vom **Flughafen Wien** zum **Donauzentrum** (Anbindung an die U1)
- **Fahrpläne und weiterführende Information:**
<https://www.viennaairportlines.at/de/informationen/unser-streckennetz>

Unter diesem Link finden Sie nähere Informationen dazu, wie Sie vom Flughafen ins Stadtzentrum kommen: <https://www.wien.info/de/reiseinfos/anreise/flughafen-zentrum>

Vom Flughafen Wien zum Motel One Wien-Staatsoper

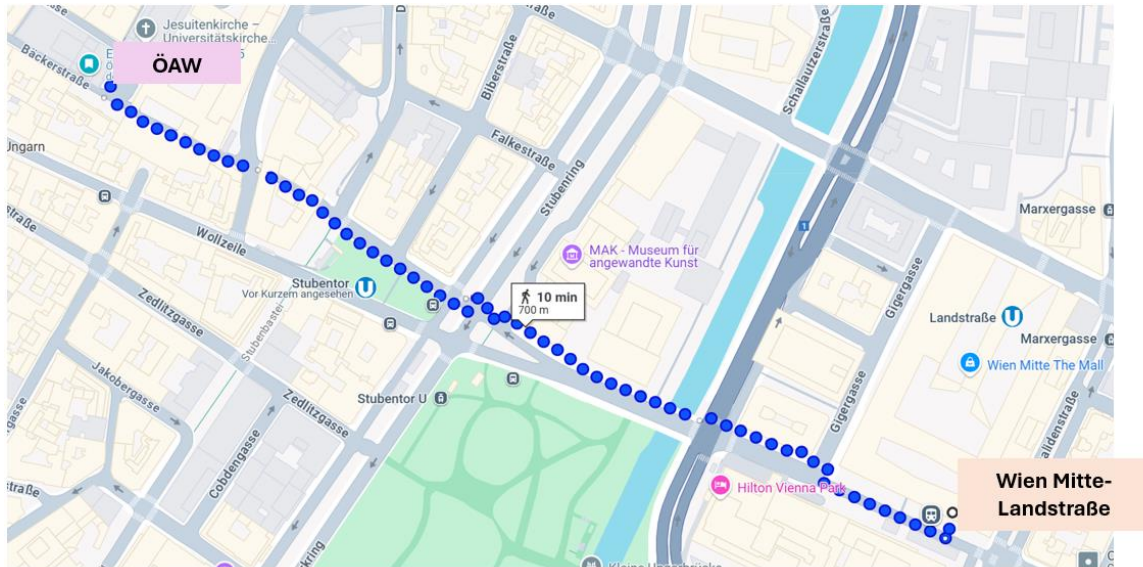
Nehmen Sie den **City Airport Train** (Richtung: Wien Mitte-Landstraße) bei der Haltestelle „**Flughafen Wien Bahnhof**“ und steigen Sie bei der Haltestelle „**Wien Mitte-Landstraße**“ aus. Von dort aus, nehmen Sie die **U-Bahnlinie U4** (Richtung: Hütteldorf) bei der Haltestelle „**Wien Mitte-Landstraße**“ und steigen Sie bei der Haltestelle „**Karlsplatz**“ aus, benutzen Sie den Ausgang „**Oper**“:



Vom Flughafen Wien zur ÖAW

Nehmen Sie den **City Airport Train** (Richtung: Wien Mitte-Landstraße) bei der Haltestelle „**Flughafen Wien Bahnhof**“ und steigen Sie bei der Haltestelle „**Wien Mitte-Landstraße**“ aus. Nehmen Sie dort die **U-Bahnlinie U3** (Richtung: Ottakring) bei der Haltestelle „**Wien Mitte-Landstraße**“ und steigen Sie bei der Haltestelle „**Stubentor**“ aus.

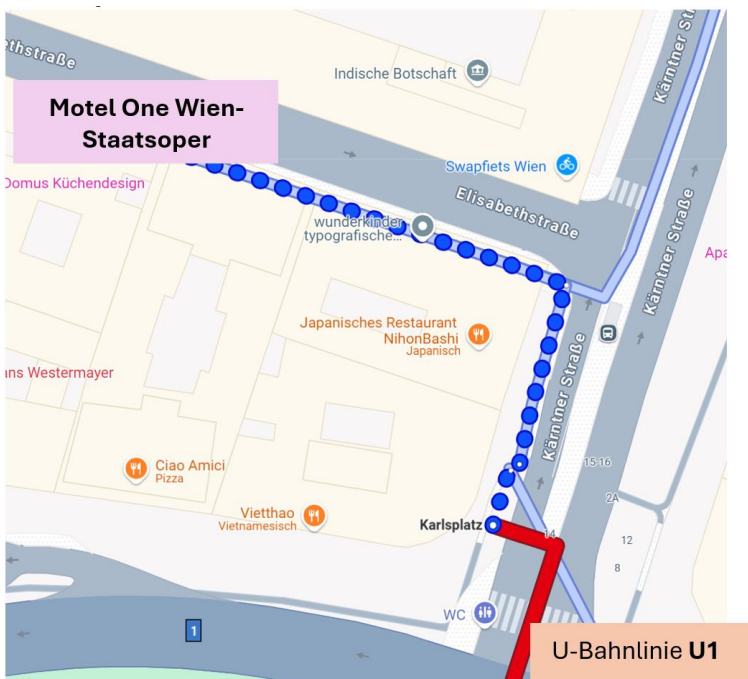
Ausgehend von der Haltestelle „**Wien Mitte-Landstraße**“ können Sie die ÖAW in circa 10 Minuten auch zu Fuß erreichen:



...von den Bahnhöfen

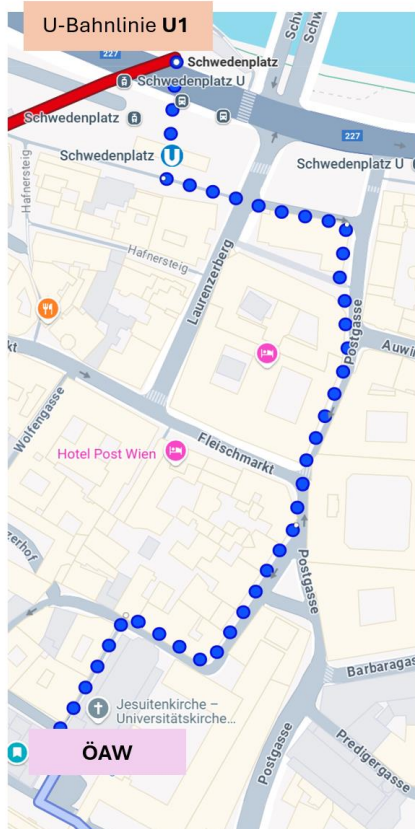
Vom Wiener Hauptbahnhof zum Motel One Wien-Staatsoper

Nehmen Sie die **U-Bahnlinie U1** (Richtung: Leopoldau) bei der Haltestelle „**Hauptbahnhof**“ und steigen Sie bei der Haltestelle „**Karlsplatz**“ aus, benutzen Sie den Ausgang „**Kärntner Straße**“:



Vom Wiener Hauptbahnhof zur ÖAW

Nehmen Sie die **U-Bahnlinie U1** (Richtung: Leopoldau) bei der Haltestelle „**Hauptbahnhof**“ und steigen Sie bei der Haltestelle „**Schwedenplatz**“ aus, benutzen Sie die den Ausgang „**Franz Josefs Kai**“:



Vom Westbahnhof zum Motel One Wien-Staatsoper

Nehmen Sie die **U-Bahnlinie U3** (Richtung: Simmering) bei der Haltestelle „**Westbahnhof**“ und steigen Sie bei der Haltestelle „**Volkstheater**“ aus. Nehmen Sie dann die **Straßenbahnlinie 1** (Richtung: Stefan Fadinger Platz) oder **Straßenbahnlinie 2** (Richtung: Friedrich-Engels-Platz) oder **Straßenbahnlinie 71** (Richtung: Kaiserebersdorf, Zinnergasse) bei der Haltestelle „**Ring/Volkstheater U**“ und steigen Sie bei der Haltestelle „**Oper/Karlsplatz U**“ aus:



Vom Westbahnhof zur ÖAW

Nehmen Sie die **U-Bahnlinie U3** (Richtung: Simmering) bei der Haltestelle „**Westbahnhof**“ und steigen Sie bei der Haltestelle „**Stubentor**“ aus, benutzen Sie den Ausgang „**Wollzeile**“:

